






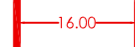
SUELO URBANO **SU**

----- LIMITE SUELO URBANO






CALIFICACIÓN. ÁREAS DE ORDENANZA

	RESIDENCIAL R		INDUSTRIAL I		TERCIARIO T
	ORDENANZA PARTICULAR				
<small>Cada ordenanza se aplica a la manzana o ámbito señalado en el plano</small>					
					
					<small>ÁREA DE MOVIMIENTO DE LA EDIFICACIÓN</small>

OTRA SIMBOLOGÍA

	ALINEACIÓN EXISTENTE		NUEVA ALINEACIÓN
	EN S.U. CONSOLIDADO ALINEACION INTERIOR		EN UNIDADES DE ACTUACION ALINEACIONES ORIENTATIVAS
	FUERA DE ORDENACIÓN		ANCHO DE VIAL






DOTACIONES URBANÍSTICAS **DU**/ INFRAESTRUCTURAS TERRITORIALES

	ESPACIO LIBRES PÚBLICOS DU-EL		EQUIPAMIENTOS DU-EQ
	SISTEMA GENERAL VIARIO DU-SG-VI		SISTEMA LOCAL VIARIO DU-SL-VI
	SERVICIOS URBANOS DU-SU		INFRAESTRUCTURAS TERRITORIALES IT

EQ-E EQUIPAMIENTO DEPORTE EQ-D EQUIPAMIENTO DEPORTIVO EQ-MA EQUIPAMIENTO ADMINISTRATIVO EQ-C EQUIPAMIENTO CULTURAL EQ-O EQUIPAMIENTO OCIO Y ESPECTÁCULOS EQ-A EQUIPAMIENTO SOCIAL Y ASISTENCIAL EQ-S EQUIPAMIENTO SANITARIO EQ-R EQUIPAMIENTO RELIGIOSO EQ-F EQUIPAMIENTO FUNERARIO EQ-P EQUIPAMIENTO SEGURIDAD Y PROTECCION CIVIL

Como Secretaria del Ayuntamiento de Agreda (Soria) CERTIFICO Que el Ayuntamiento Pleno en Sesión celebrada el día 29 de noviembre de 2012, ha aprobado inicialmente la Revisión y adaptación a la legislación urbanística vigente de las Normas Subsidiarias de planeamiento de Agreda (Normas Subsidiarias Municipales) y el Plan Especial de Protección del Conjunto Histórico de Agreda. En Sesión celebrada el día 27 de noviembre de 2014, ha aprobado provisionalmente la Revisión y adaptación a la legislación urbanística vigente de las Normas Subsidiarias de planeamiento de Agreda (Normas Urbanísticas Municipales) y el Plan Especial de Protección del Conjunto Histórico de Agreda. En Agreda, a 28 de noviembre de 2014 SECRETARIA

SUELO RÚSTICO **SR**

	SUELO RÚSTICO COMÚN		SUELO RÚSTICO CON PROTECCIÓN NATURAL
	SUELO RÚSTICO CON PROTECCIÓN DE INFRAESTRUCTURAS		VIAS PECUARIAS
			SUELO RÚSTICO CON PROTECCIÓN CULTURAL (YACIMIENTOS ARQUEOLÓGICOS)

NORMAS URBANÍSTICAS MUNICIPALES AGREDA



AYUNTAMIENTO DE AGREDA

PLANO DE ORDENACIÓN

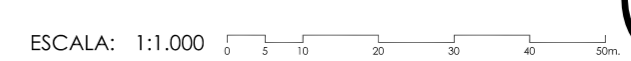
FUENTES DE AGREDA
ORDENACIÓN Y GESTIÓN

EQUIPO REDACTOR:

Javier Serrano Egido
arquitecto

ÁMBITO:
FUENTES DE AGREDA

ESCALA: 1:1.000



plano nº
0-2.11