

## SUELO URBANO SU

----- LIMITE SUELO URBANO

CALIFICACIÓN. ÁREAS DE ORDENANZA

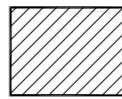

 RESIDENCIAL <b>R</b>	 INDUSTRIAL <b>I</b>	 TERCARIO <b>T</b>
 ORDENANZA PARTICULAR	 ÁREA DE MOVIMIENTO DE LA EDIFICACIÓN	

Cada ordenanza se aplica a la manzana o ámbito señalado en el plano

## OTRA SIMBOLOGÍA

Como Secretaría del Ayuntamiento de Ágreda (Soria) CERTIFICO que el Ayuntamiento Pleno en Sesión celebrada el día 29 de noviembre de 2012, ha aprobado la Revisión y adaptación a la legislación urbanística vigente de las Normas Subsidiarias de Ayuntamiento de Ágreda (Normas Urbanísticas Municipales) y el Plan Especial de Protección del Conjunto Histórico de Ágreda. Que el Ayuntamiento Pleno en Sesión celebrada el día 29 de noviembre de 2014, ha aprobado provisionalmente la revisión de las Normas Subsidiarias de Ayuntamiento de Ágreda (Normas Urbanísticas Municipales) y el Plan Especial de Protección del Conjunto Histórico de Ágreda de 2014.

LA SECRETARÍA

ALINEACIÓN EXISTENTE	NUEVA ALINEACIÓN
EN S.U. CONSOLIDADO ALINEACION INTERIOR	EN UNIDADES DE ACTUACION ALINEACIONES ORIENTATIVAS
 FUERA DE ORDENACIÓN	 ANCHO DE VIAL




## DOTACIONES URBANÍSTICAS DU/ INFRAESTRUCTURAS TERRITORIALES

 ESPACIO LIBRES PÚBLICOS <b>DU-EL</b>	 EQUIPAMIENTOS <b>DU-EQ</b>
 SISTEMA GENERAL VIARIO <b>DU-SG-VI</b>	 SISTEMA LOCAL VIARIO <b>DU-SL-VI</b>
 SERVICIOS URBANOS <b>DU-SU</b>	 INFRAESTRUCTURAS TERRITORIALES <b>IT</b>

EQ-E: EQUIPAMIENTO DEPORTE EQ-D: EQUIPAMIENTO DEPORTE EQ-M: EQUIPAMIENTO ADMINISTRATIVO EQ-C: EQUIPAMIENTO CULTURAL EQ-O: EQUIPAMIENTO OCIO Y ESPECTÁCULOS EQ-A: EQUIPAMIENTO SOCIAL Y ASISTENCIAL EQ-S: EQUIPAMIENTO SANITARIO EQ-R: EQUIPAMIENTO RELIGIOSO EQ-F: EQUIPAMIENTO FUNERARIO EQ-P: EQUIPAMIENTO SEGURIDAD Y PROTECCION CIVIL

 FERROCARRIL

## SUELO RÚSTICO SR

 SUELO RÚSTICO COMÚN	 SUELO RÚSTICO CON PROTECCIÓN NATURAL
 SUELO RÚSTICO CON PROTECCIÓN DE INFRAESTRUCTURAS	VIAS PECUARIAS

# NORMAS URBANÍSTICAS MUNICIPALES AGREDA

---

 AYUNTAMIENTO DE ÁGREDA	PLANO DE ORDENACIÓN  ALDEHUELA DE AGREDA ORDENACIÓN Y GESTIÓN
EQUIPO REDACTOR:  Javier Serrano Egido arquitecto	 ÁMBITO: ALDEHUELA DE AGREDA  ESCALA: 1:1.000  0 5 10 20 30 40 50m  plano nº <b>0-2.10</b>