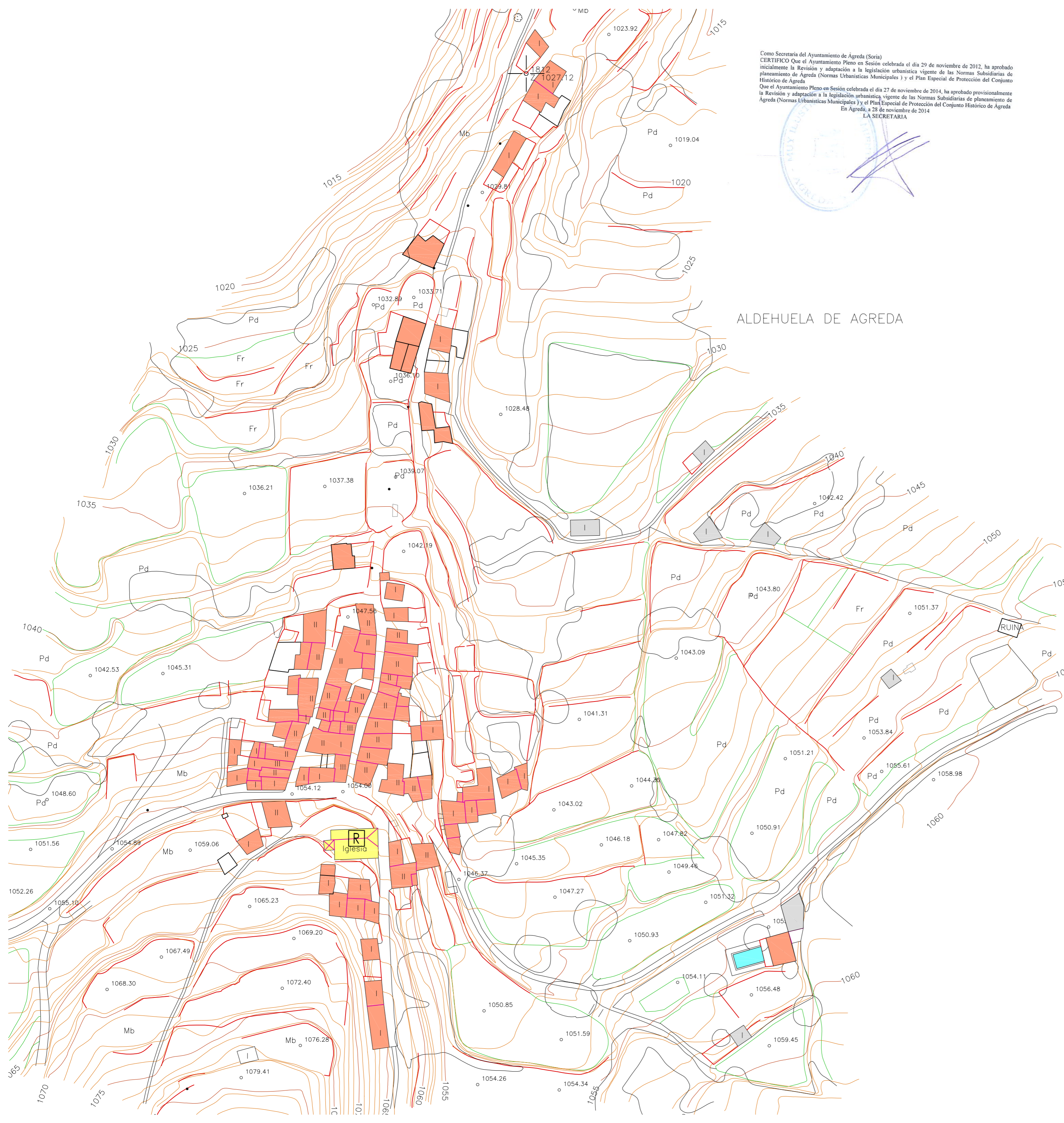


Como Secretaria del Ayuntamiento de Ágreda (Soria)
 CERTIFICO Que el Ayuntamiento Pleno en Sesión celebrada el día 29 de noviembre de 2012, ha aprobado inicialmente la Revisión y adaptación a la legislación urbanística vigente de las Normas Subsidiarias de planeamiento de Ágreda (Normas Urbanísticas Municipales) y el Plan Especial de Protección del Conjunto Histórico de Ágreda
 Que el Ayuntamiento Pleno en Sesión celebrada el día 27 de noviembre de 2014, ha aprobado provisionalmente la Revisión y adaptación a la legislación urbanística vigente de las Normas Subsidiarias de planeamiento de Ágreda (Normas Urbanísticas Municipales) y el Plan Especial de Protección del Conjunto Histórico de Ágreda En Ágreda, a 28 de noviembre de 2014
 LA SECRETARIA





ALDEHUELA DE AGREDA

- USO RESIDENCIAL
- EQUIPAMIENTO
- (A) ADMINISTRATIVO
- (AS) ASISTENCIAL
- (C) CULTURAL
- (CS) COMERCIAL Y SERVICIOS
- (D) DOCENTE
- (DP) DEPORTIVO
- (S) SANITARIO
- (R) RELIGIOSO
- (T) TRANSPORTE
- EDIFICIOS HISTÓRICOS
- (R) RELIGIOSO
- (C) CULTURAL
- (C/D) ARQUITECTURA CIVIL / DEFENSIVA
- ZONAS AJARDINADAS
PARQUES / ZONAS VERDES
- INDUSTRIAS Y TALLERES
- NAVES AGRÍCOLAS O GANADERAS
- INVERNADEROS
CONSTRUCCIONES AUXILIARES
- CAUCES DE AGUA
PISCINAS, ESTANQUES

NORMAS URBANÍSTICAS MUNICIPALES AGREDA

PLANO DE INFORMACIÓN

 AYUNTAMIENTO DE ÁGREDA	USOS DEL SUELO
EQUIPO REDACTOR: Javier Serrano Egido arquitecto	ÁMBITO: ALDEHUELA DE AGREDA ESCALA: 1:1.000 

plano nº
I-7.8