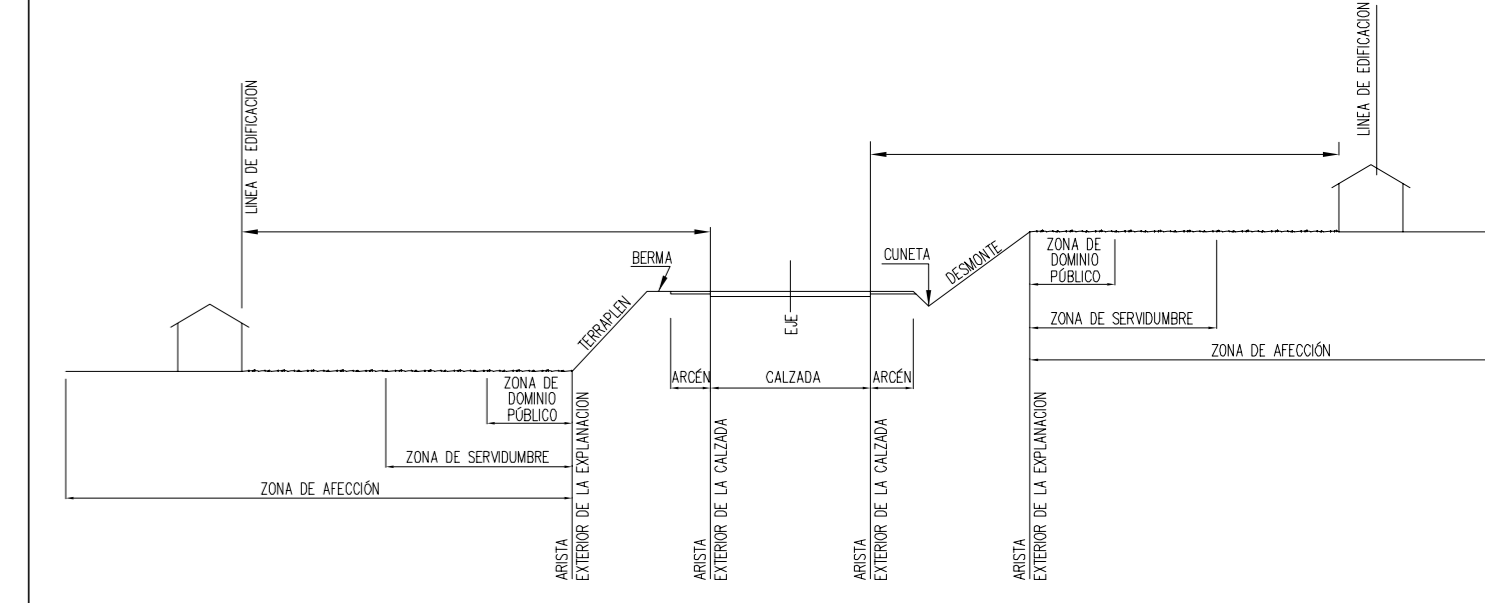


RED DE CARRETERAS

USO Y DEFENSA DE LAS CARRETERAS (DISTANCIAS EN METROS)

ZONA DE DOMINIO PÚBLICO	ESTADO			AUTONOMÍA Y DIPUTACIÓN		
	CARRERA	AUTOVÍAS Y AUTOPISTAS	VARIANTES	CARRERA	AUTOVÍAS Y AUTOPISTAS	VARIANTES
ZONA DE SERVICIO	3	3	3	3	3	3
ZONA DE AFECTACIÓN	8	25	25	8	25	25
ZONA DE EDIFICACIÓN	50	100	100	30	100	100

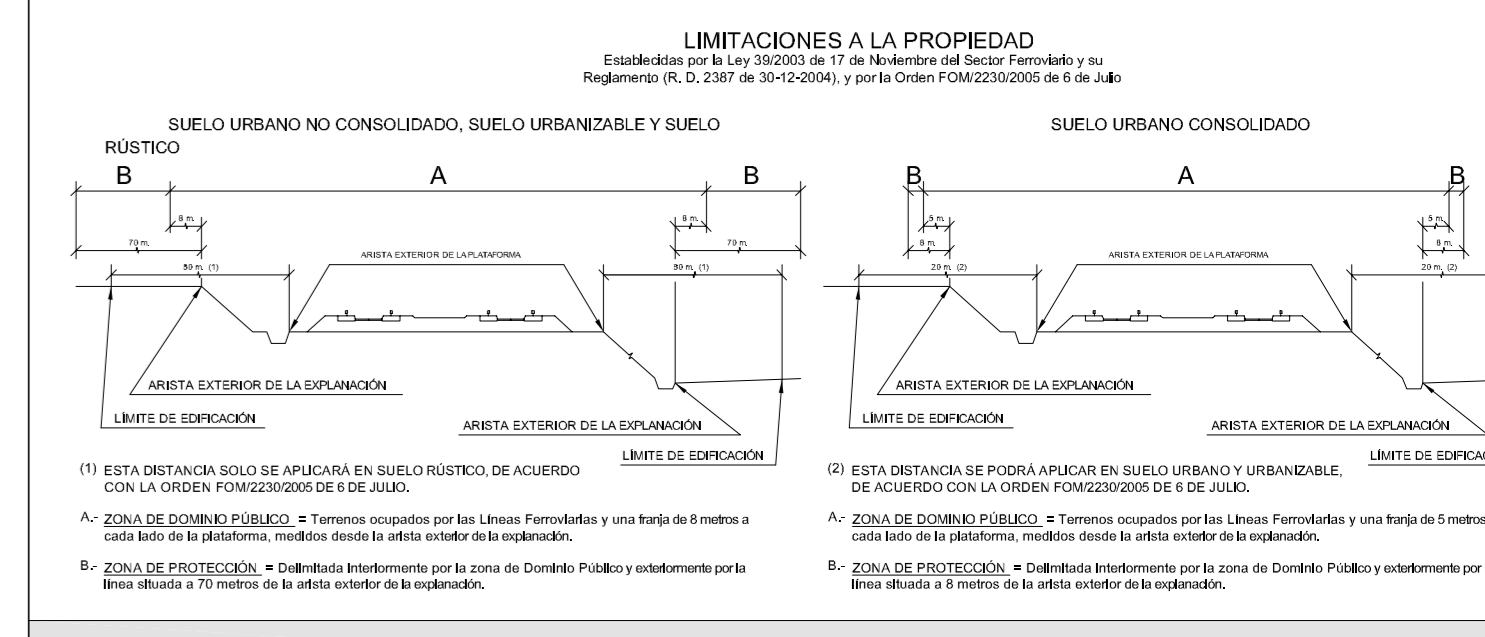
ZONA DE EDIFICACIÓN	RED COMPLEMENTARIA			RED BÁSICA		
	CARRERA	AUTOVÍAS Y AUTOPISTAS	VARIANTES	CARRERA	AUTOVÍAS Y AUTOPISTAS	VARIANTES
ZONA DE EDIFICACIÓN	25	50	100	15	25	50



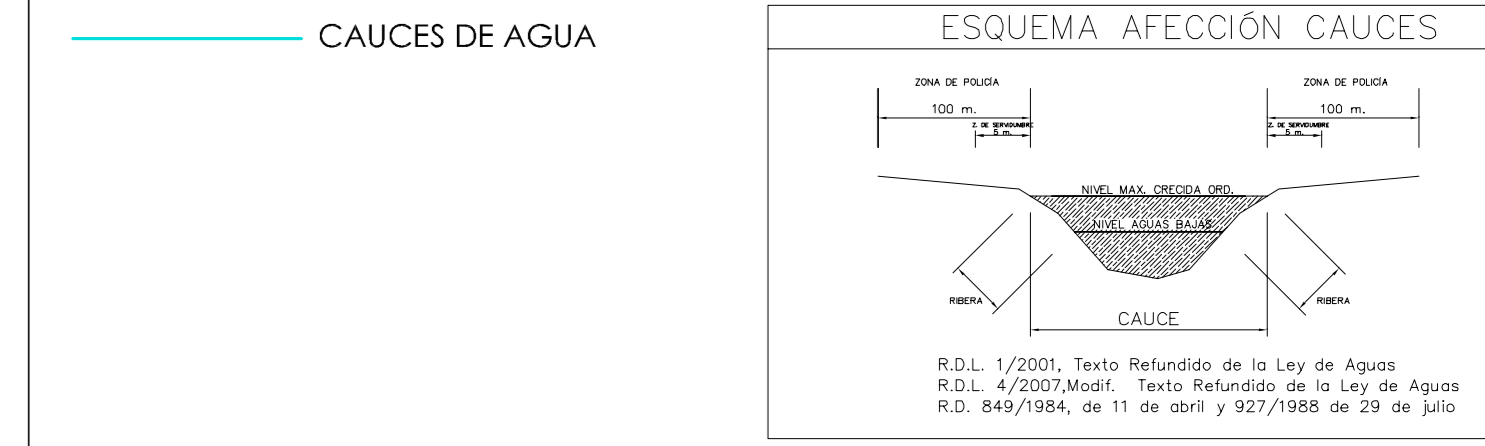
- AUTOVÍAS
- CARRETERAS DEL ESTADO
- CARRETERAS AUTONÓMICAS
- CARRETERAS PROVINCIALES
- CAMINOS

RED DE FERROCARRIL

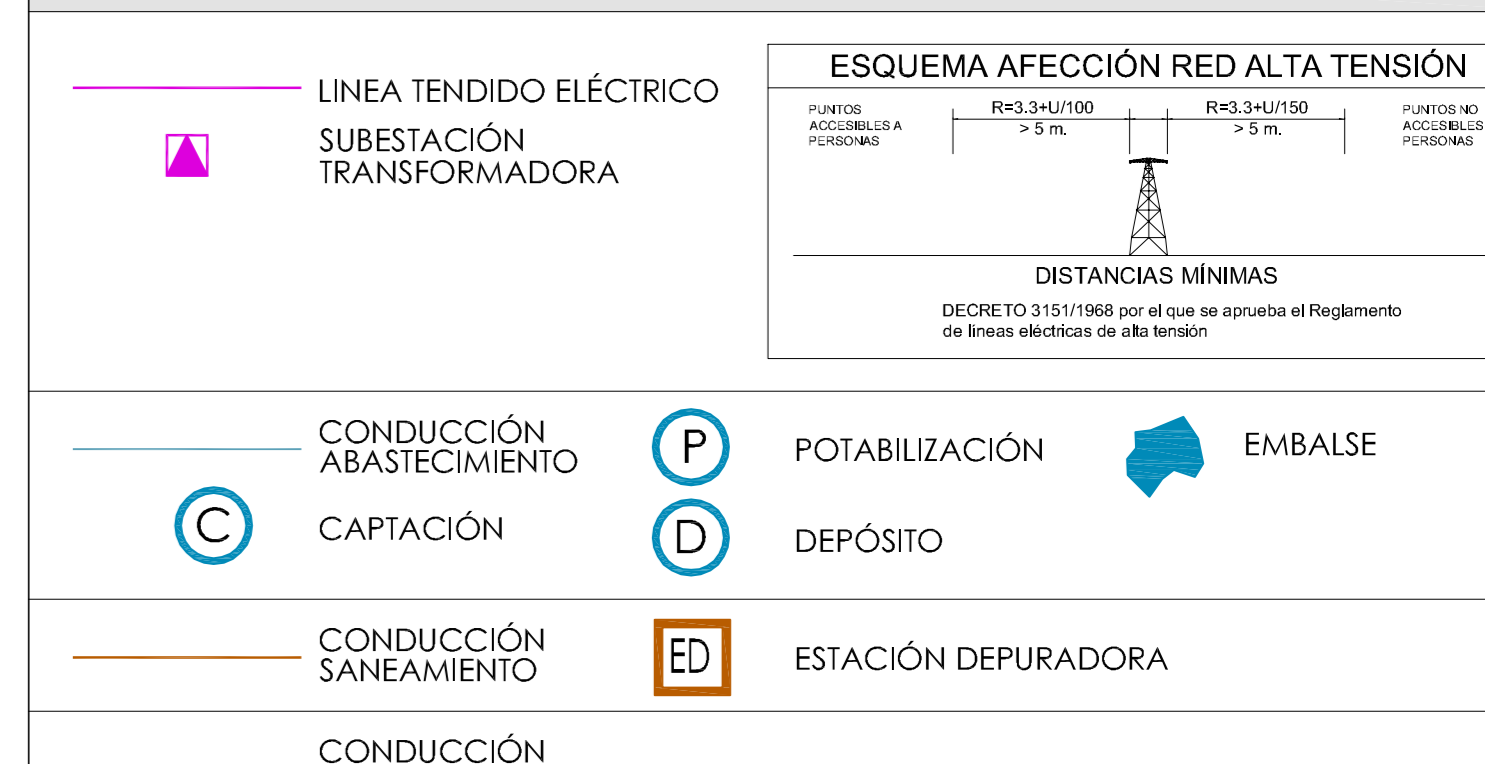
LÍNEA DE FERROCARRIL



CAUCES DE AGUA



INFRAESTRUCTURAS



005 DESIGNACIÓN DE POLÍGONO
 LÍMITE DE POLÍGONO
 LÍMITE DE TÉRMINO MUNICIPAL



NORMAS URBANÍSTICAS MUNICIPALES AGREDA

PLANO DE INFORMACIÓN

AYUNTAMIENTO DE AGREDA

AFECTACIONES DEL TERRITORIO

EQUIPO REDACTOR: **Javier Serrano Egido** COLABORADOR

AYUNTAMIENTO DE AGREDA

ESCALA: 1:15.000

1-4.2