

El **Moncayo** se sitúa en la zona central del Sistema Ibérico siendo el Pico de San Miguel su cumbre más elevada alcanzado los **2316m**. Importante también es la cumbre de Peña Negrilla con 2.118m.

Debido a su riqueza natural y a su biodiversidad el Moncayo está declarado **Parque Natural** (provincia de Zaragoza) y reconocido como espacio **LIC** y **ZEPA** (en Soria)

El **Haya** (*Fagus sylvatica*) es un árbol caducifolio que puede alcanzar los 35-40 metros. El fruto es alargado y se llama hayuco. Además, encontramos gran diversidad de especies vegetales, como pueden ser: *Saxifraga moncayensis*, *Quercus robur*, *Acebo*, *Pino Negro*...



Hayedo de las Canalejas



Hayedo de la Hoyada

Puede recorrer el Moncayo de Ágreda a través de los siguientes recorridos:

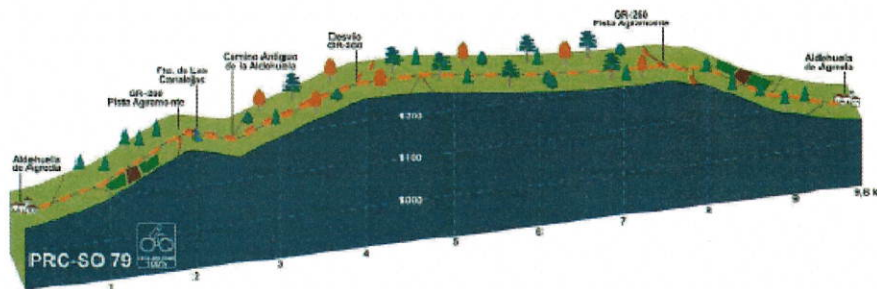
PR-SO-79: Ruta semicircular para todos los públicos por el Hayedo de las Canalejas.

Inicio y Final: En la fuente de Aldehuela de Ágreda.

Distancia aprox.: 9,8 km **Duración aprox.:** 2,5 horas

Desnivel positivo: 270 metros. **Dificultad:** Baja.

Track en wikiloc: Soria-PR-79-Hayedo del Moncayo (Aldehuela de Ágreda)



Vuelta de los Hayedos: Ruta circular de alta montaña que sube a la Cumbre de Peña Negrilla (2.118 m). Posibilidad de subir al Pico San Miguel (2.316 m.)

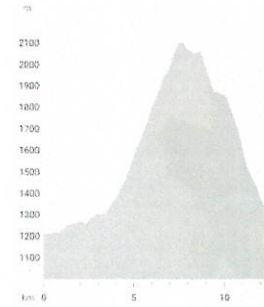
Inicio y Final: Refugio del Ayto. de Ágreda (5 kms por la carretera de Aldehuela + 2 kms por pista de tierra. Aparcar tras badén de hormigón)

Distancia aprox.: 12,4 km.

Duración aprox.: 5 horas

Desnivel positivo: 1.081 metros. **Dificultad:** Alta.

Track en wikiloc: Vuelta de los Hayedos de Moncayo de Ágreda.



Perfil y ortofoto de la ruta

Vuelta de los Cejos: Ruta circular de media montaña.

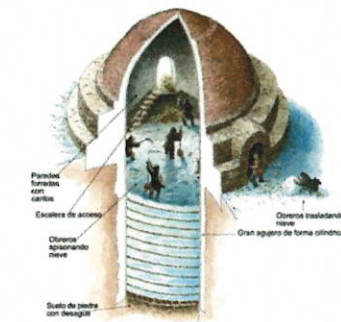
Inicio y Final: Refugio del Ayto. de Ágreda (5 kms por la carretera de Aldehuela + 2 kms por pista de tierra. Aparcar tras badén de hormigón)

Distancia aprox.: 12,2 km.

Duración aprox.: 4 horas

Desnivel positivo: 680 metros. **Dificultad:** Media.

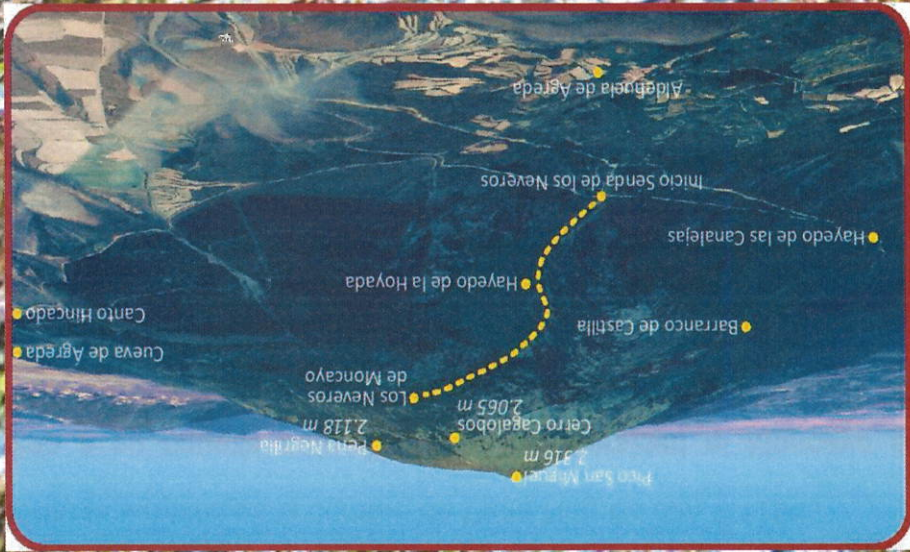
Track en wikiloc: Moncayo - Hayedo de la Hoyada.



Perfil de la Senda de los Neveros por el Hayedo de la Hoyada y representación gráfica de un nevero.

Los neveros de Moncayo son cuatro pozos diferentes en cuanto a capacidad de almacenaje de nieve, oscilando entre los nueve metros de diámetro el mayor hasta los seis metros el menor.

HAYEDOS DEL MONCAYO



AYUNTAMIENTO DE AGREDA

